




Dokumentation des 1. Workshops „Fakten-Check“ zum Ist-Zustand der Elbe und ihrer Auen zwischen Damnitz und Hitzacker  
Anlage 3 - Fotodokumentation



Fotos: Impressionen aus den (Impuls-) Vorträgen im Plenum

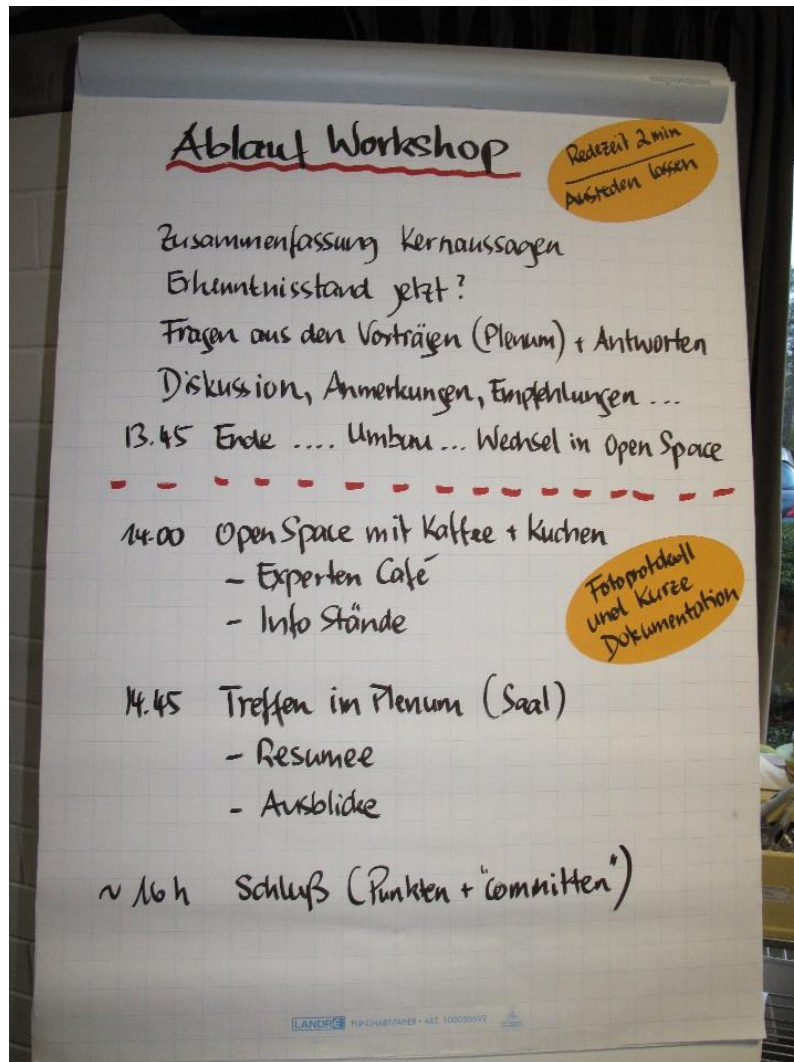


Foto: Ablauf der Veranstaltung (Nachmittag)



Foto: Vorbereitungen für die Workshops



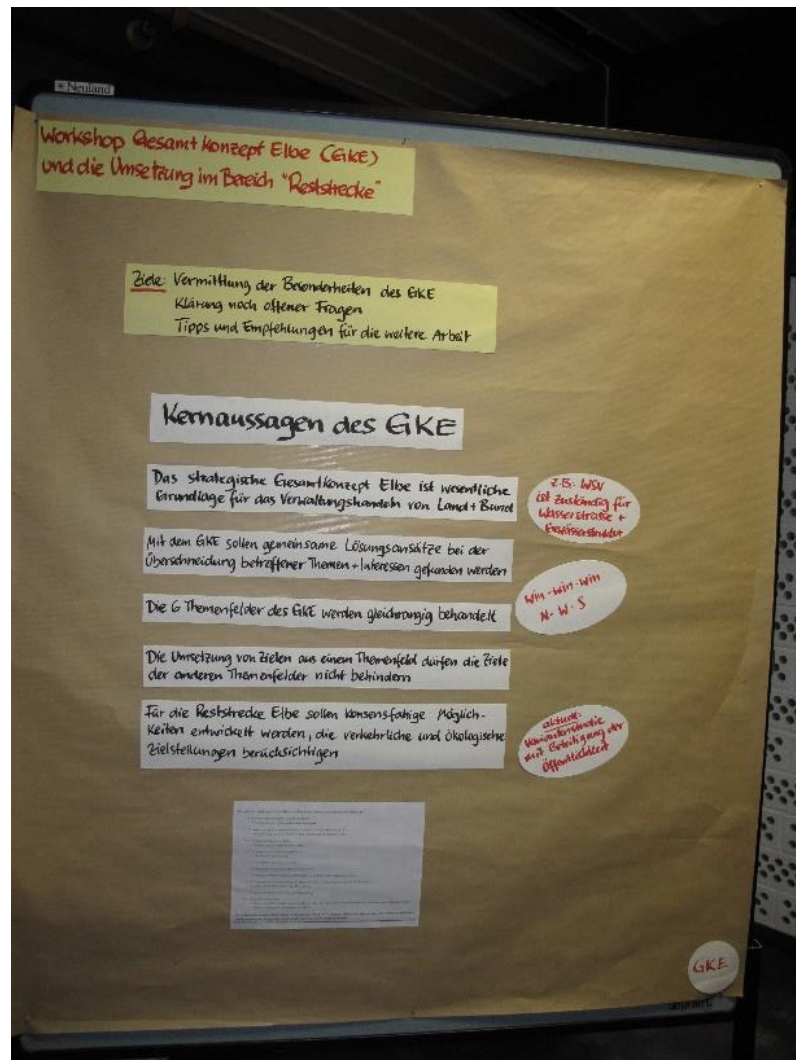


Foto: Zusammenfassende Kernaussagen der Vorträge zum **Gesamtkonzept Elbe** und der **Umsetzung des Gesamtkonzeptes Elbe im Bereich der Elbe-Reststrecke**

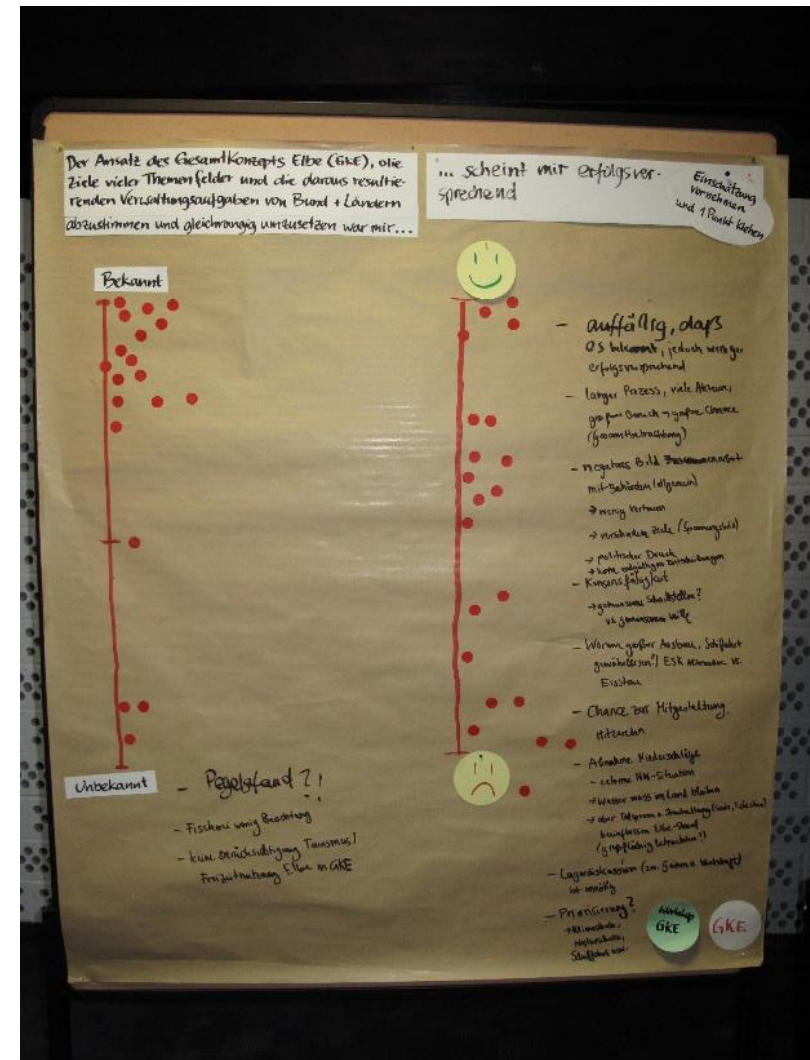


Foto: Ergebnisse der Ein-Punkt-Fragen zu Beginn des Workshops

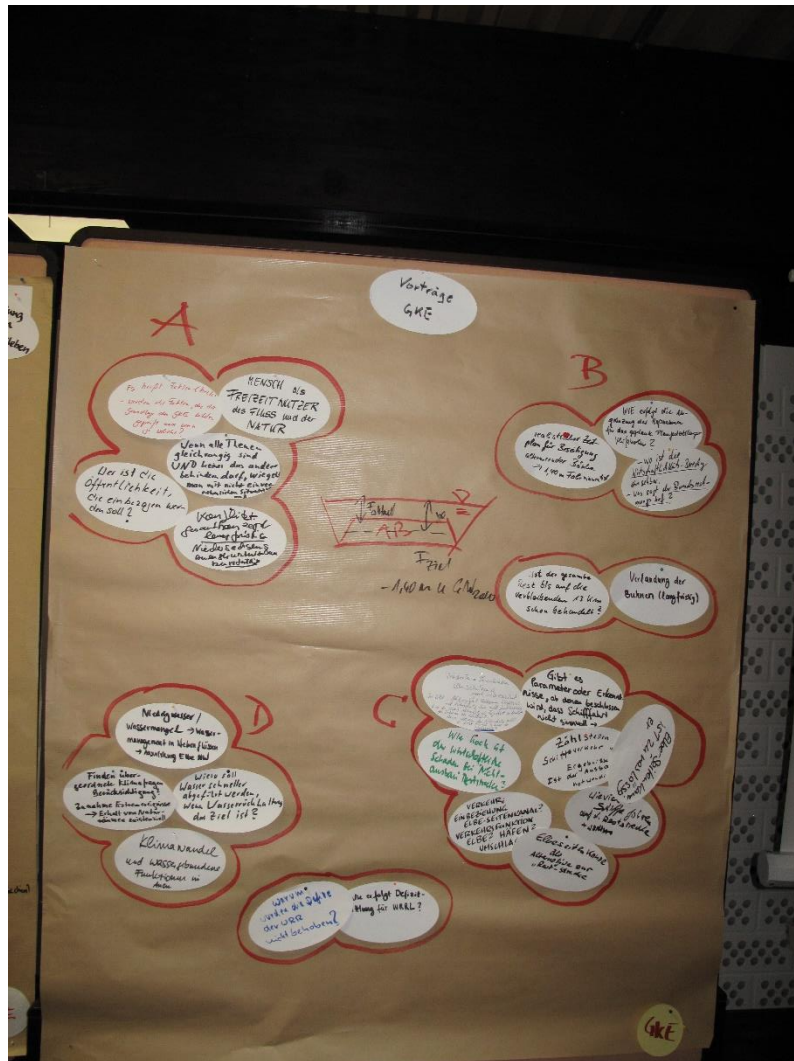


Foto: Fragen der Teilnehmenden aus den Tischgruppen

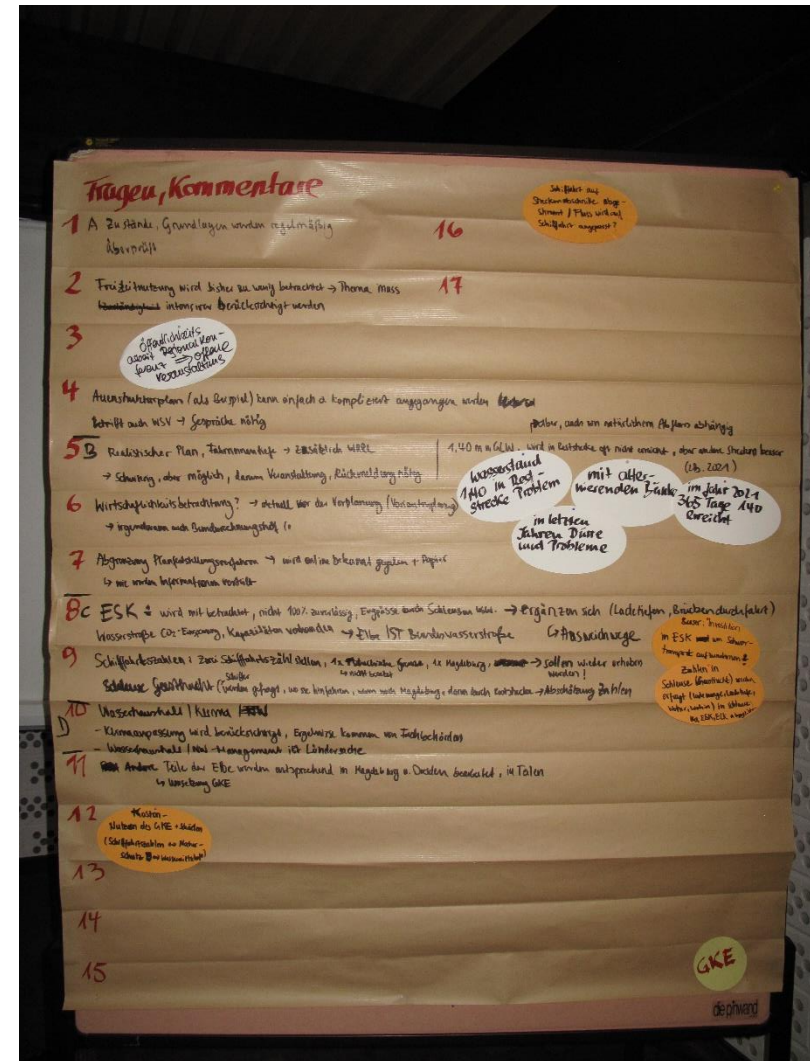


Foto: Fragen und Kommentare der Teilnehmenden  
in Workshop/ Open Space



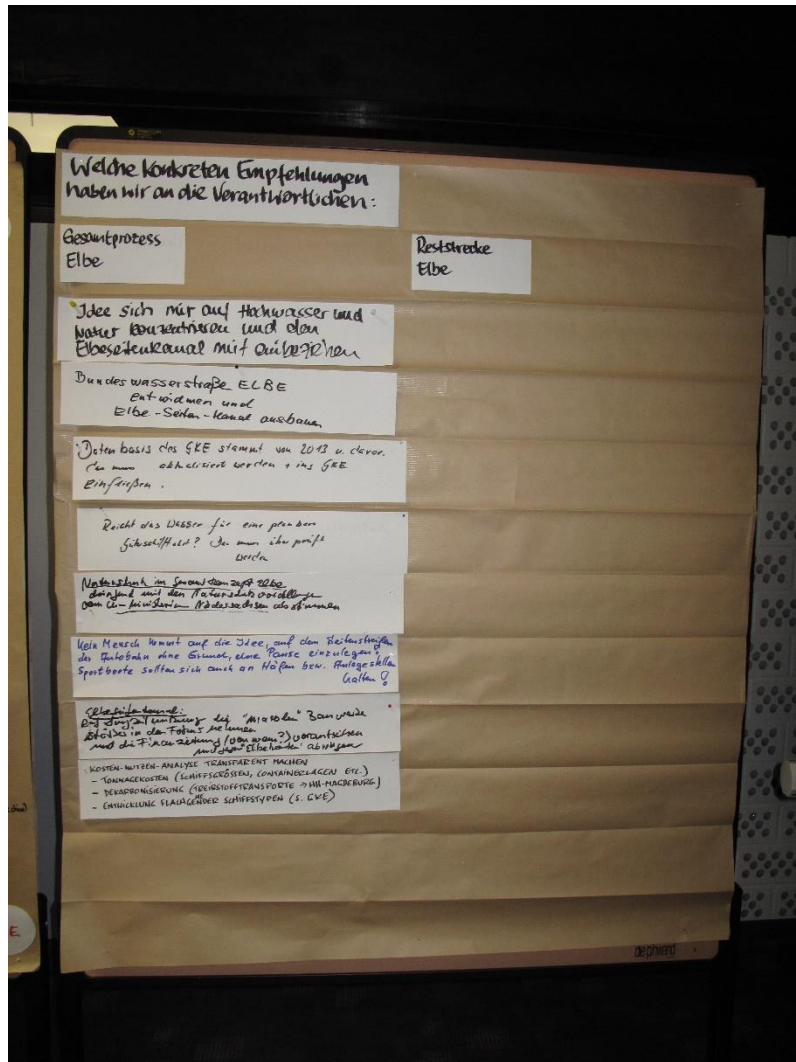


Foto: Konkrete Empfehlungen der Teilnehmenden im Workshop



Foto: Impression aus dem Workshop

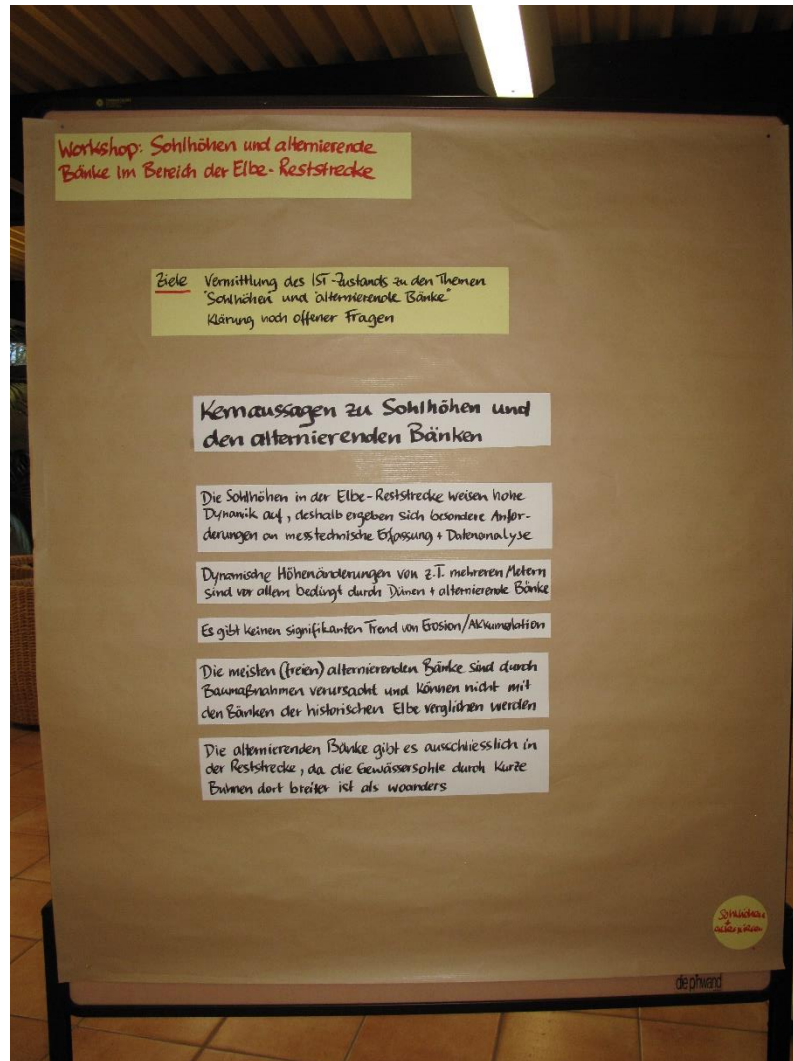


Foto: Zusammenfassende Kernaussagen der Vorträge zu den **Sohlhöhen und alternierenden Bänken im Bereich der Elbe-Reststrecke**

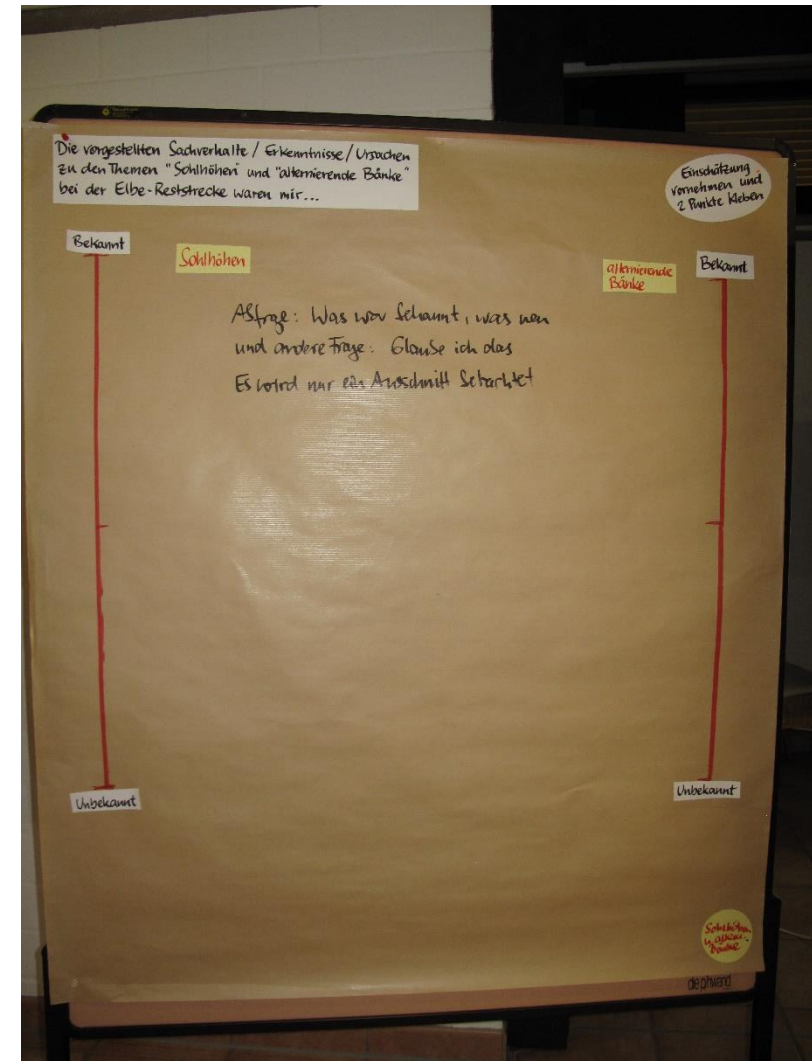


Foto: Ein-Punkt-Fragen zu Beginn des Workshops (nicht durchgeführt)



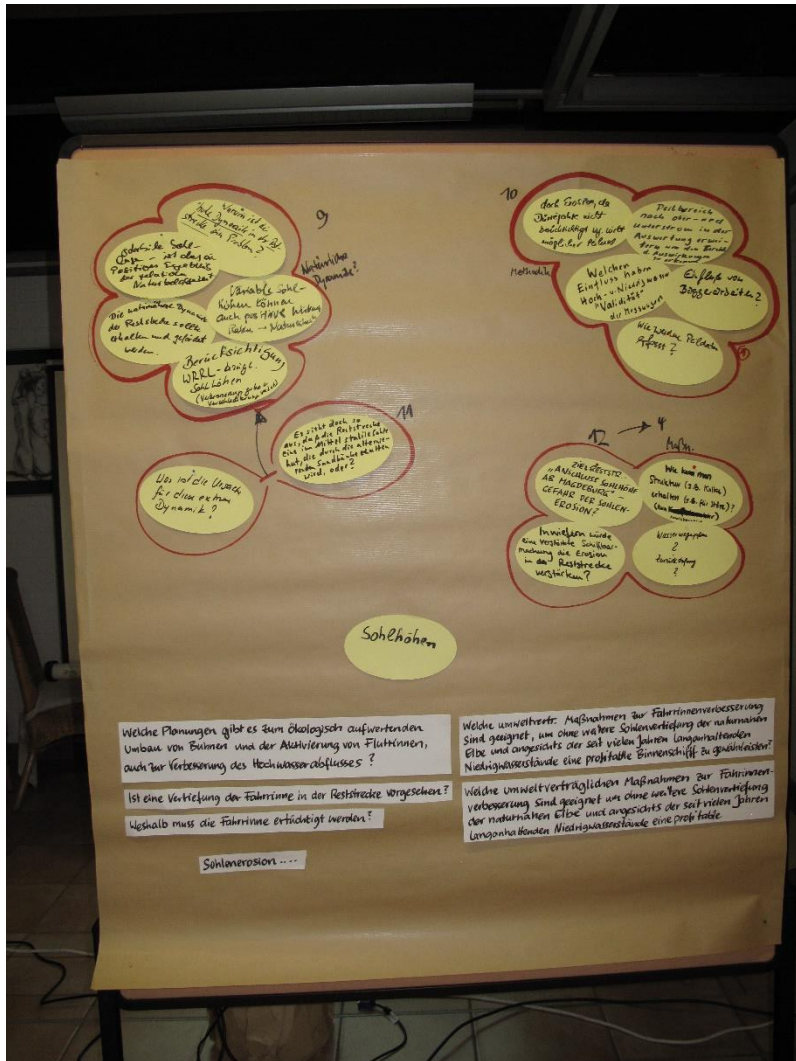


Foto: Fragen der Teilnehmenden aus den Tischgruppen / Anmeldung



Foto: Fragen der Teilnehmenden aus den Tischgruppen

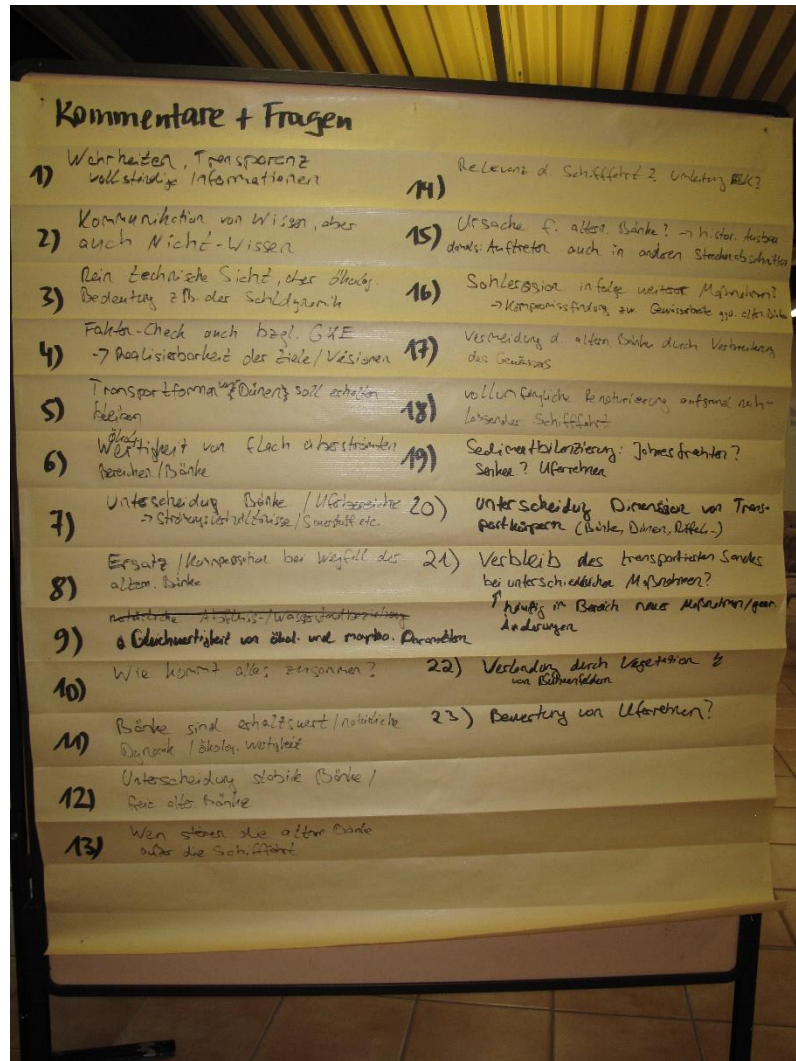


Foto: Fragen und Kommentare der Teilnehmenden in Workshop / Open Space

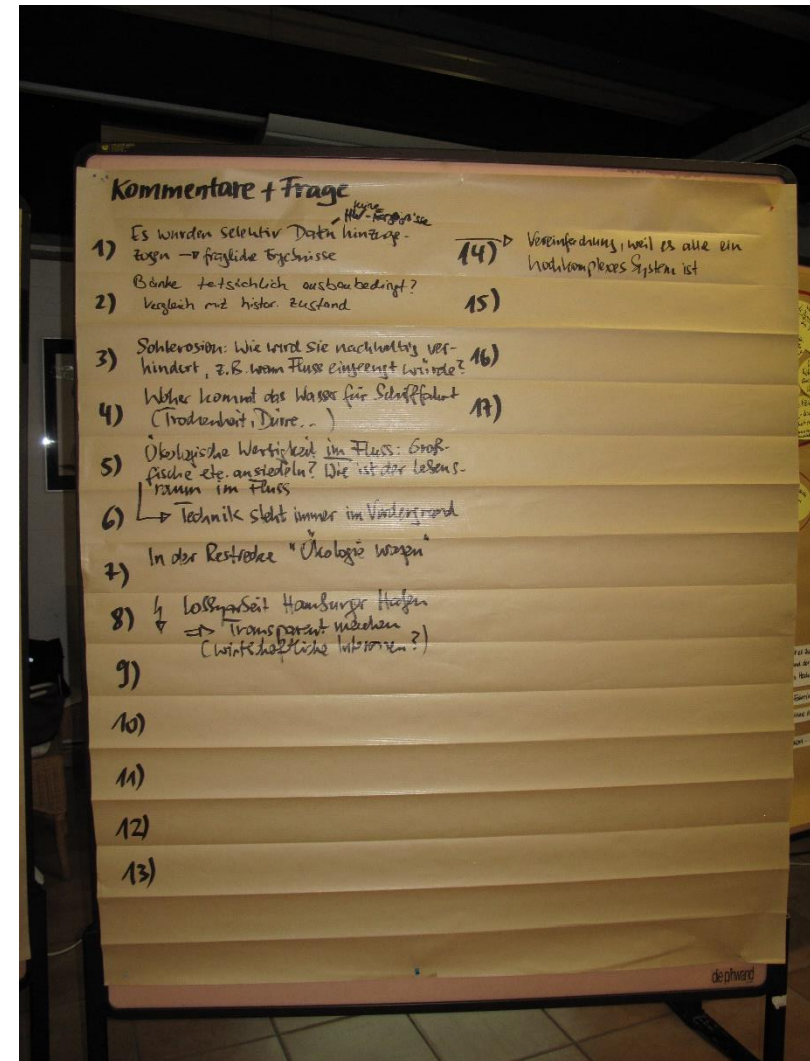


Foto: Fragen und Kommentare der Teilnehmenden in Workshop / Open Space



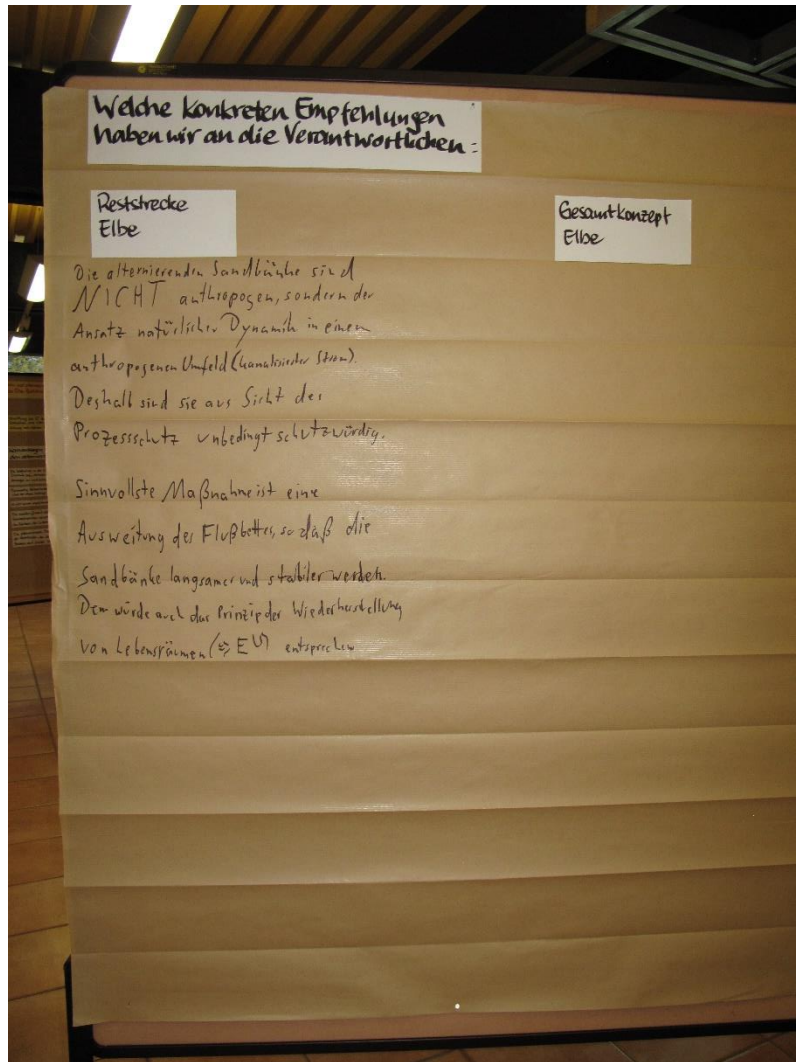


Foto: Konkrete Empfehlungen der Teilnehmenden im Workshop



Foto: Impression aus dem Workshop

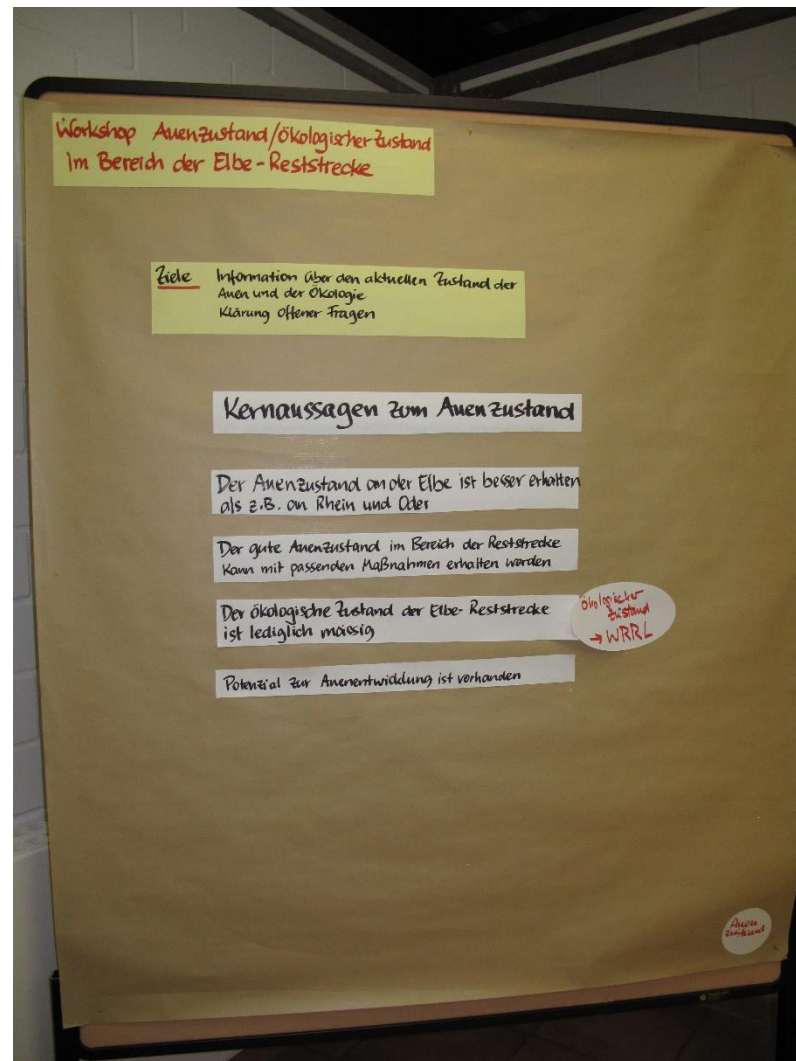


Foto: Zusammenfassende Kernaussagen des Vortrags zum **Auenzustand im Bereich der Elbe-Reststrecke** (mit Ergänzung zum ökologischen Zustand)

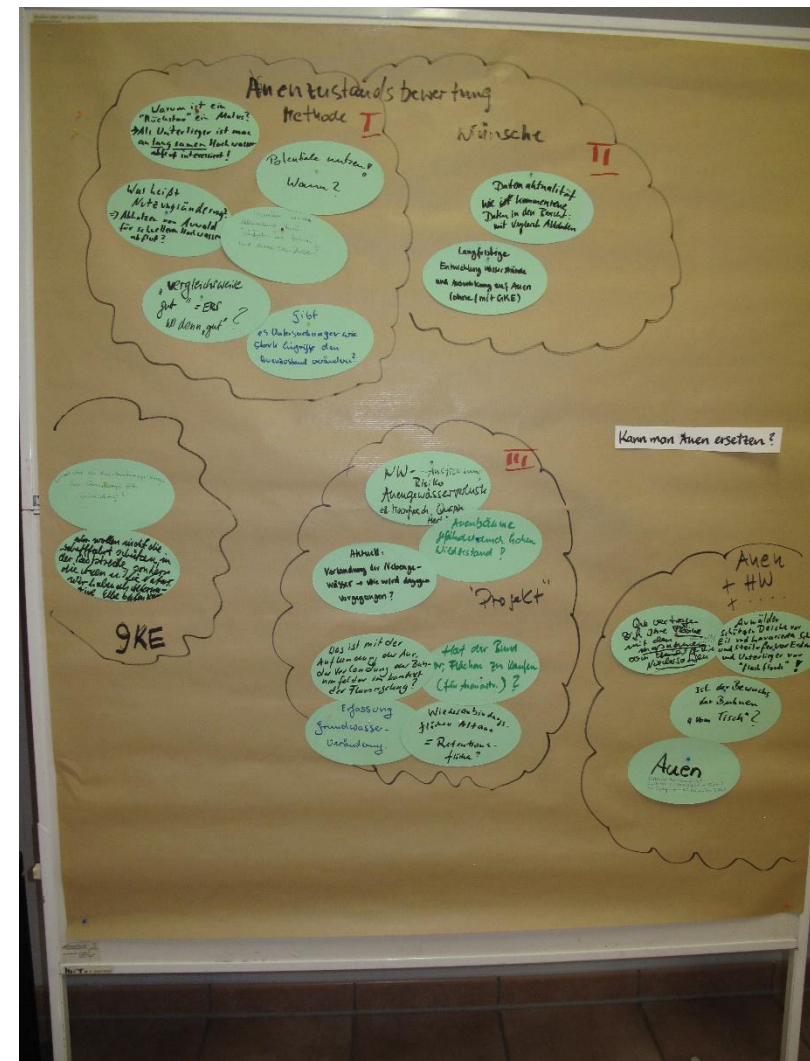


Foto: Fragen der Teilnehmenden aus den Tischgruppen



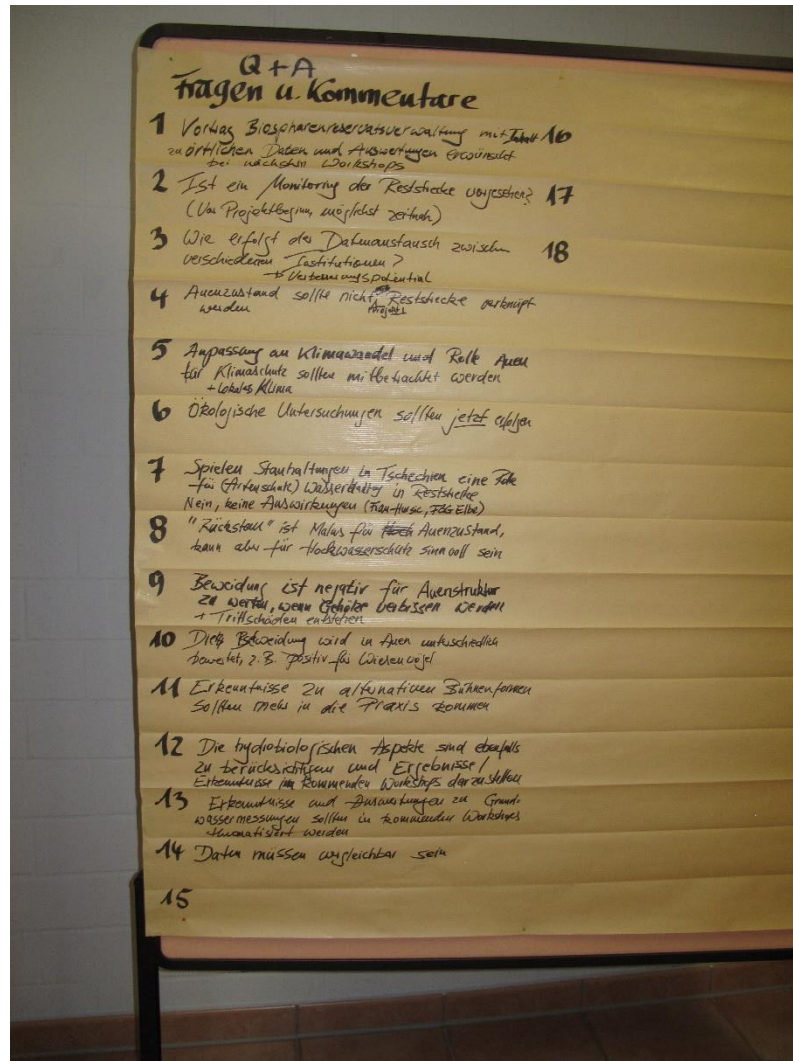


Foto: Fragen und Kommentare der Teilnehmenden in Workshop / Open Space






Foto: Ergebnisse der Ein-Punkt-Fragen am Ende des Workshops

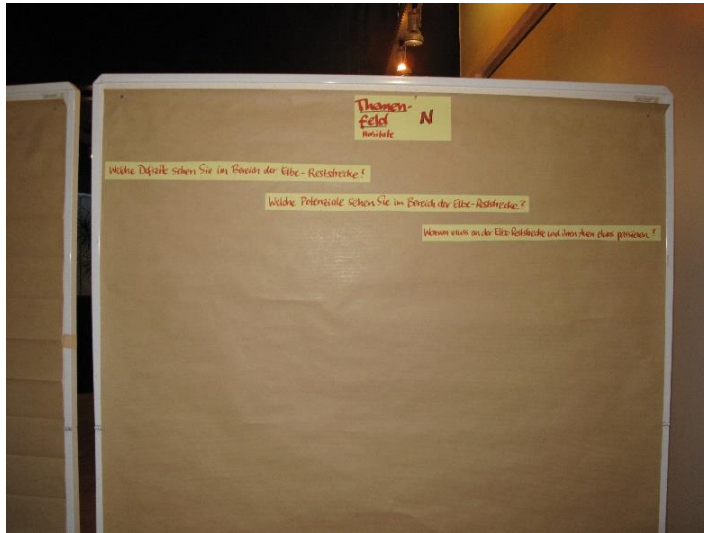
Dokumentation des 1. Workshops „Fakten-Check“ zum Ist-Zustand der Elbe und ihrer Auen zwischen Damnatz und Hitzacker  
Anlage 3 - Fotodokumentation




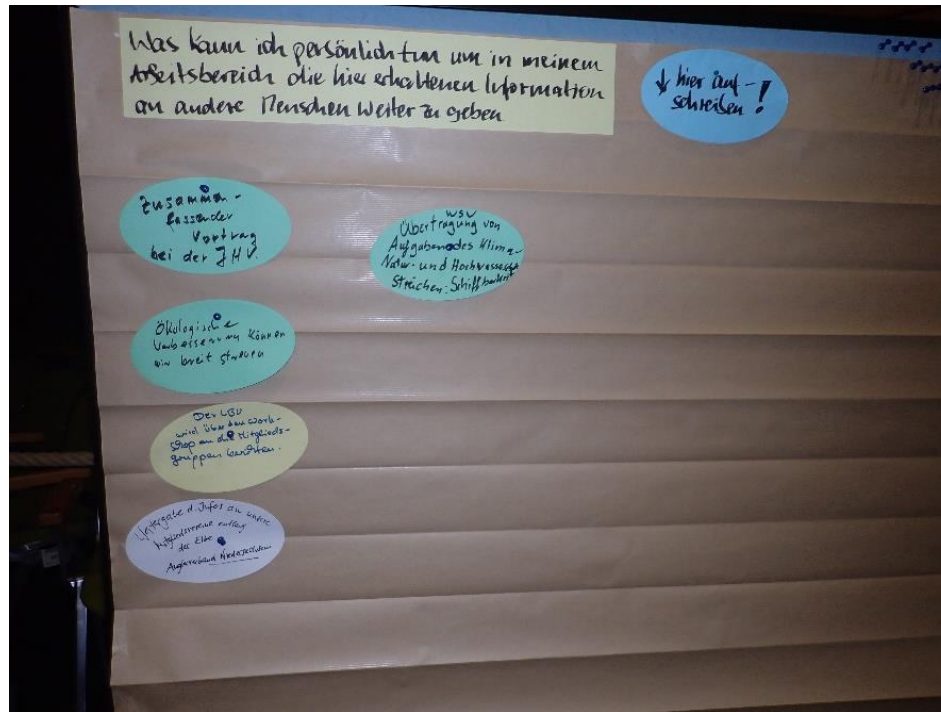
Fotos: Impressionen aus den offenen Diskussions-/Informationsständen



Dokumentation des 1. Workshops „Fakten-Check“ zum Ist-Zustand der Elbe und ihrer Auen zwischen Damnitz und Hitzacker  
Anlage 3 - Fotodokumentation



Fotos: Impressionen aus den offenen Diskussions-/Informationsständen



Fotos: Gemeinsamer Ausklang und Ein-Punkt-Frage zum Abschluss der Veranstaltung